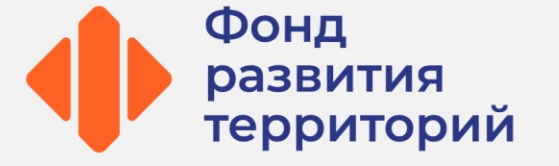


Предмет торгов: право заключения договора: 1) переуступки прав и обязанностей арендатора по договору аренды земельного участка с кадастровым номером 10:01:0180112:346, общей площадью 2 235 кв. м, расположенного по адресу: Республика Карелия, г Петрозаводск, земельный участок расположен в северной части кадастрового квартала 10:01:180112; 2) купли-продажи объекта незавершенного строительства с кадастровым номером 10:01:0180112:522, расположенного по адресу: Республика Карелия, г Петрозаводск, в районе Сайнаволоок

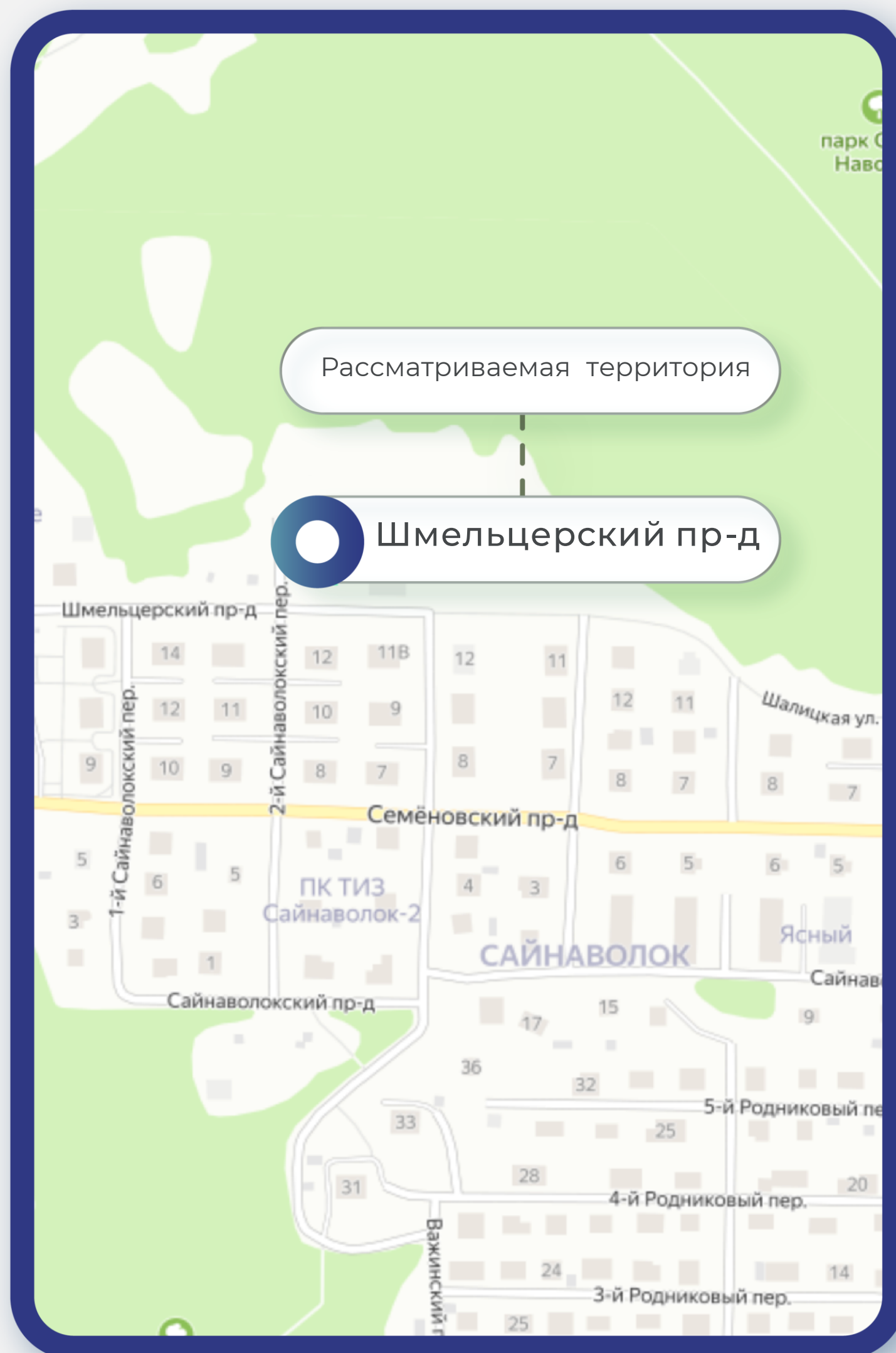
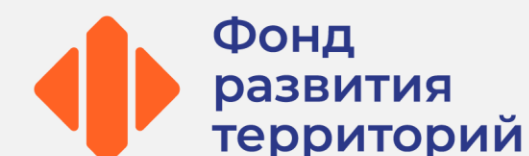


8(495)-221-70-04 invest@fondrt.ru

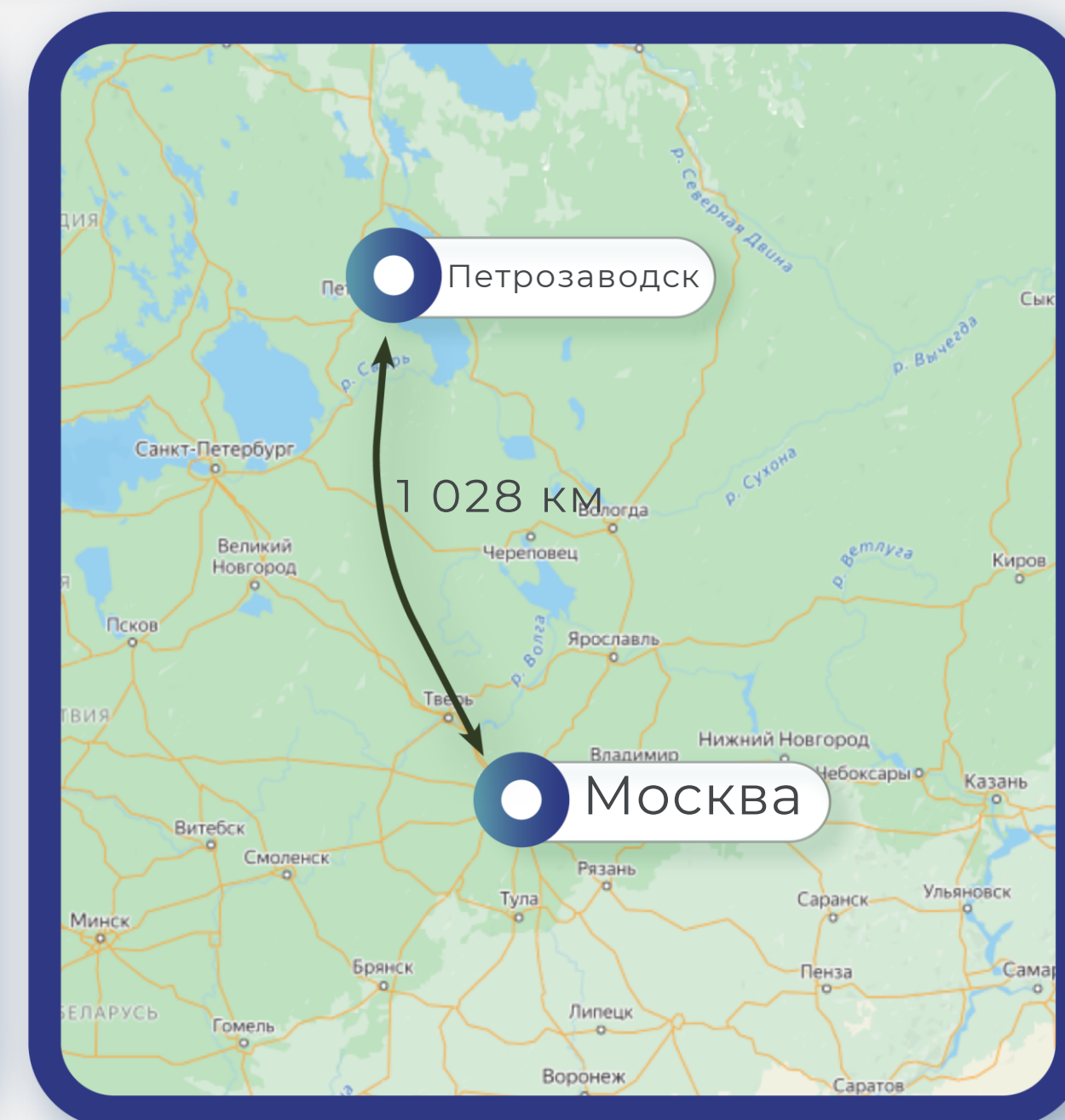
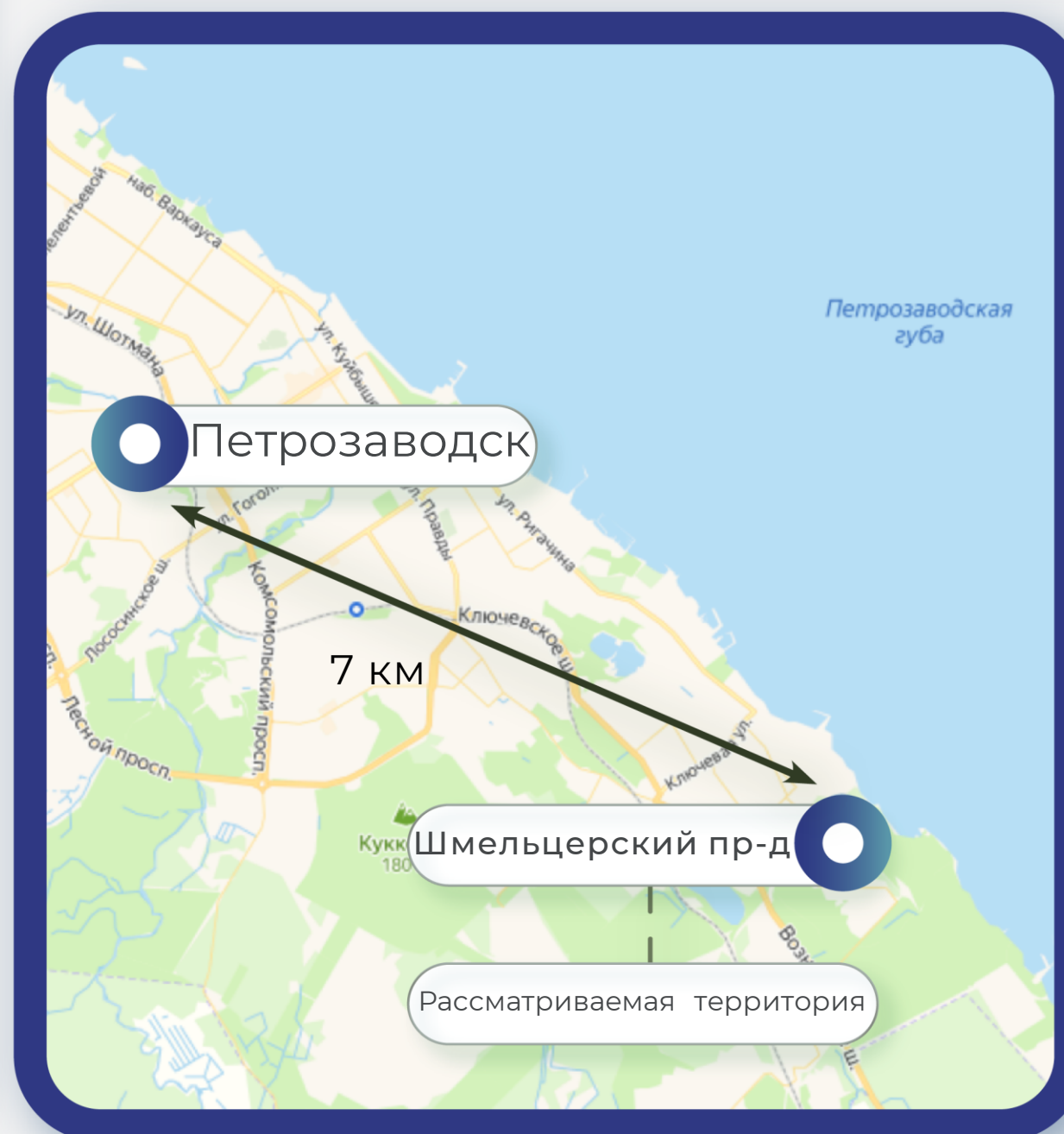


Схема расположения территории

8(495)-221-70-04 invest@fondrt.ru


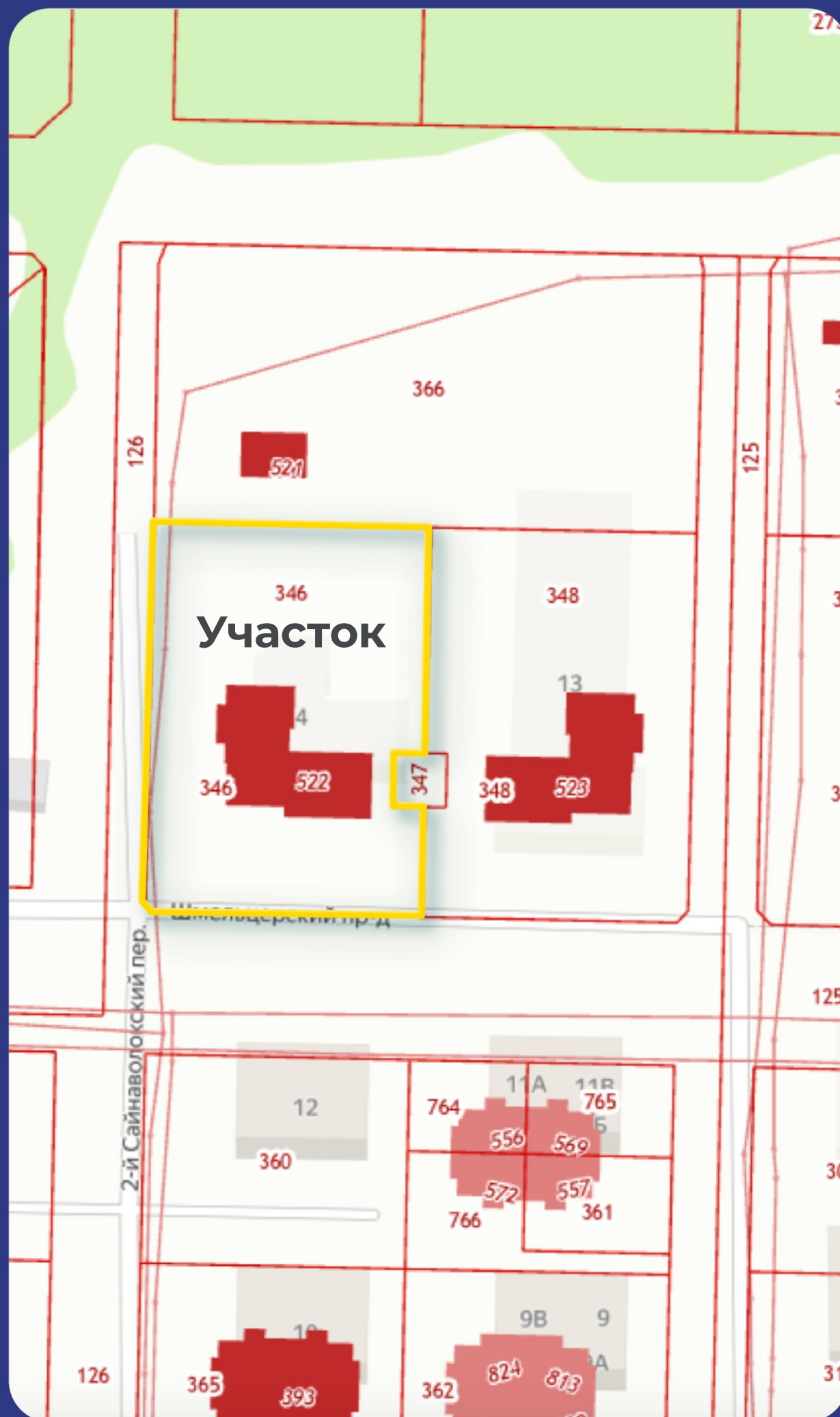



Петрозаводск — город республиканского значения на северо-западе России на берегу Онежского озера; столица Республики Карелия, образующая Петрозаводский городской округ (карел. Petroskoin linnupiiri, фин. Petroskoin kaupunki). 6 апреля 2015 года городу было присвоено почётное звание Российской Федерации «Город воинской славы». Петрозаводск расположен в 1091 километре к северу от Москвы и в 412 километрах к северо-востоку от Санкт-Петербурга. Территория Петрозаводска составляет 113,26 км², вместе с территорией городского округа — 615,9 км².



Характеристики имущества

8(495)-221-70-04 invest@fondrt.ru



Земельный участок

Кадастровый номер 10:01:0180112:346

Общая площадь 2 235 м²

Вид права Собственность

Категория Земли населенных пунктов

Вид разрешенного использования под малоэтажную жилую застройку

Объекты незавершенного строительства

Кадастровый номер Не стоят на кадастровом учете



Начальная стоимость лота
20 900 000 руб., с учетом НДС 22%



Размер задатка
2 090 000 рублей



Дата окончания приема заявок
04.05.2026



Дата проведения аукциона
04.05.2026



Ссылка на ЭТП
<https://www.roseltorg.ru/procedure/COM31032600045>



Телефон
8(495)-221-70-04
Доб. 62183